План-схема района расположения ОУ, пути движения транспортных средств и детей (учеников)

МОБУ СОШ с.Ленино, с.Ленино ул.Набережная 4

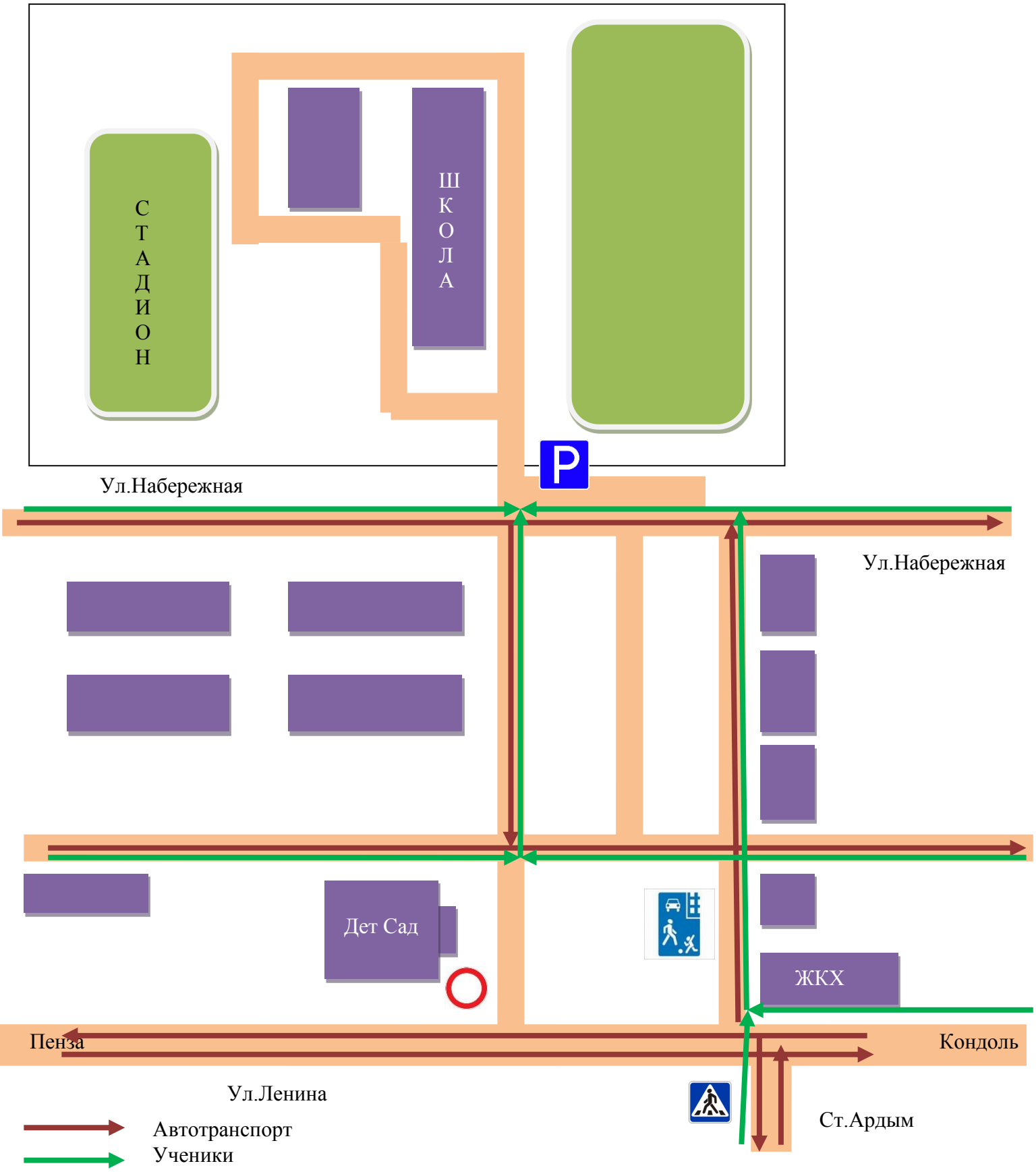

Схема организации дорожного движения в непосредственной близости от образовательного учреждения с размещением соответствующих технических средств, маршруты движения детей и расположение парковочных местМОБУ СОШ с.Ленино

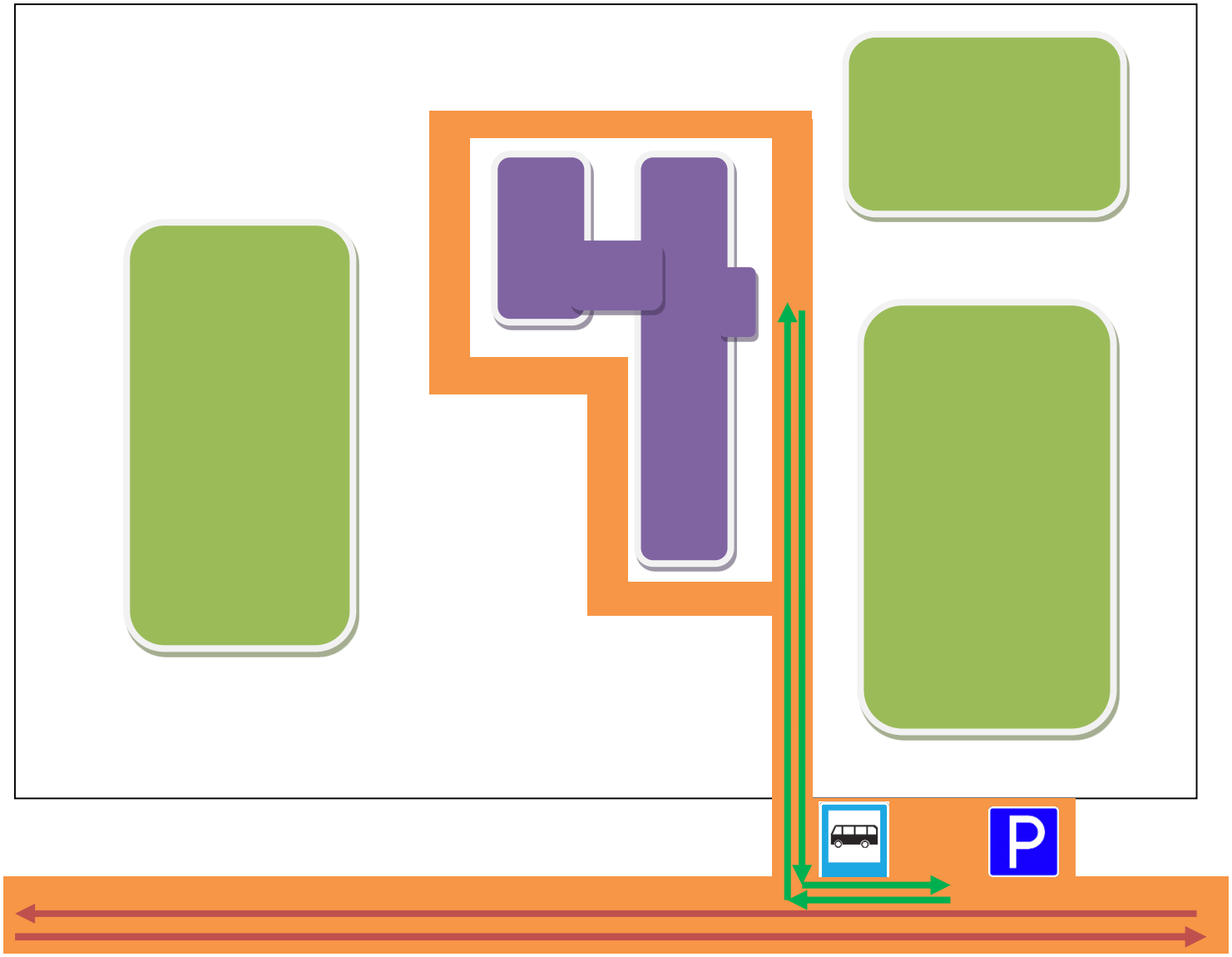

Остановка школьного автобуса

Стоянка личного транспорта

Маршрут движения детей

Движение транспорта вблизи ОУ

Маршруты движения организованных групп детей от ОУ к БДЦ, парку.

МОБУ СОШ с.Ленино

МОБУ СОШ с.Ленино, с.Ленино ул.Набережная 4

Пути движения транспортных средств к местам разгрузки/погрузки и рекомендуемые пути передвижения детей по территории образовательного учреждения МОБУ СОШ с.Ленино

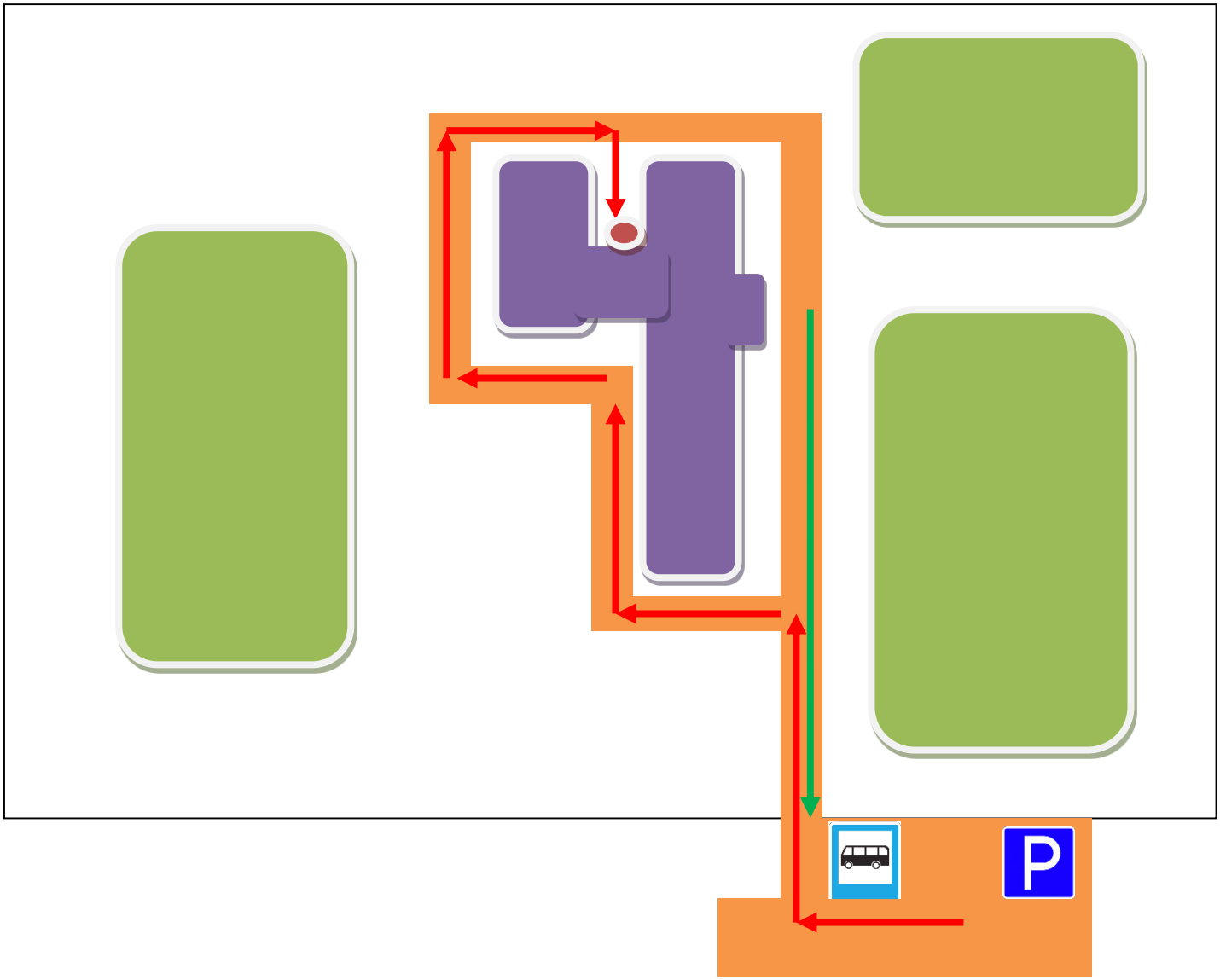

Место разгрузки

Маршрут движения грузового транспорта

Маршрут движения детей

Основной маршрут движения автобуса МОБУСОШ с.Ленино

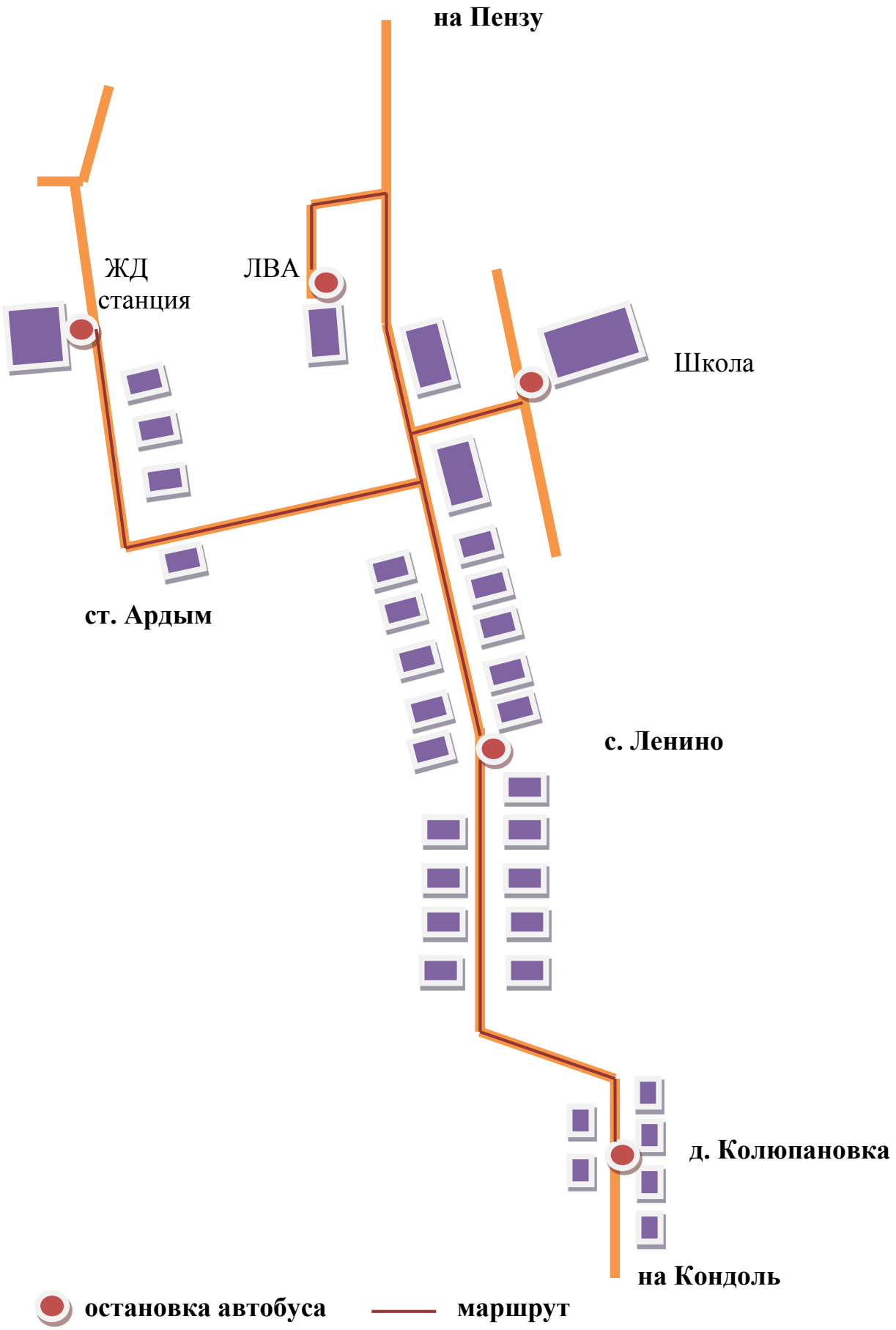

Дополнительный маршрут движения автобуса МОБУСОШ с.Ленино по территории Пензенского района

Безопасное расположение остановки автобуса у МОБУСОШ с.Ленино

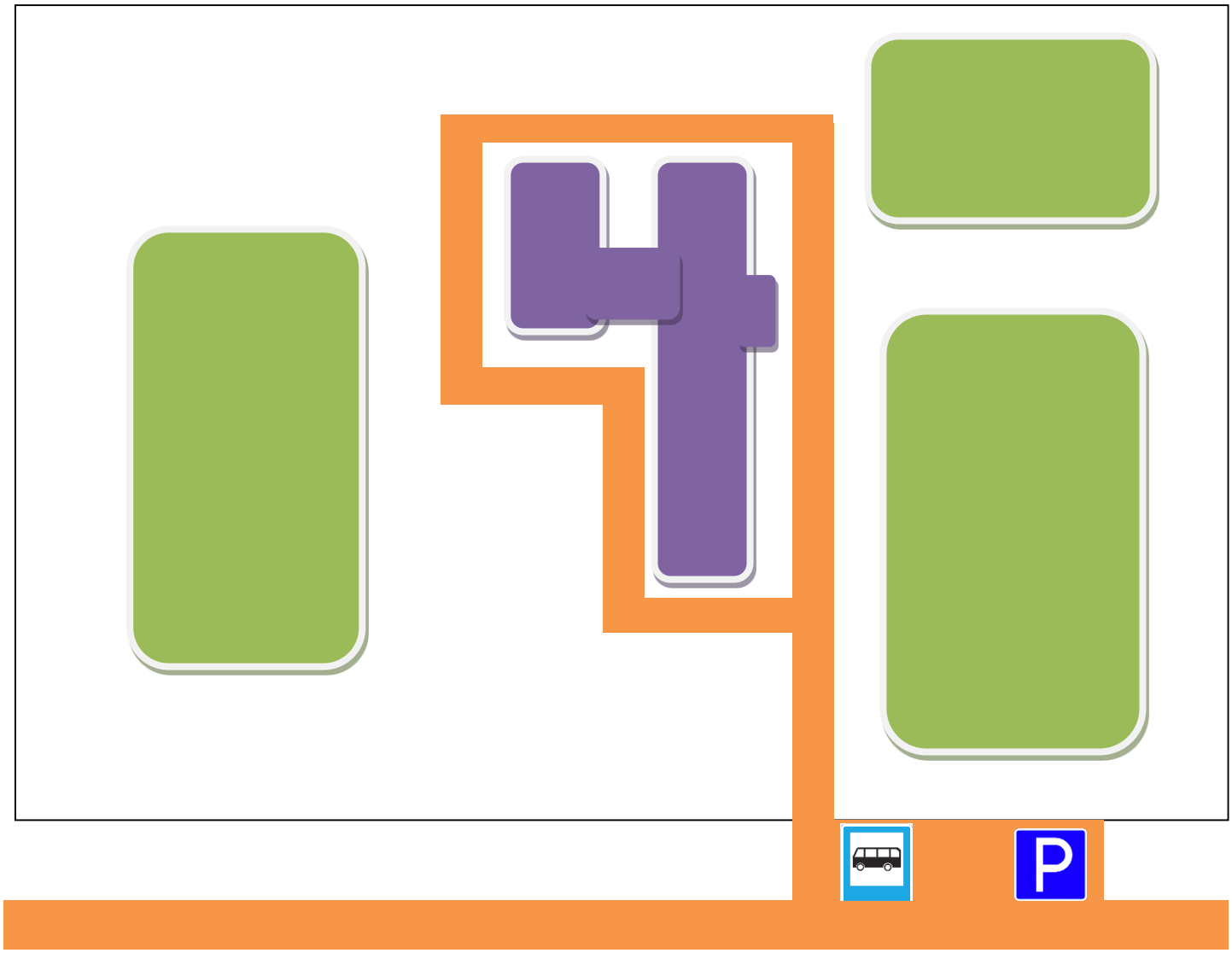

Остановка школьного автобуса